



LEGENDA:



VÝKRES

	STAVEBNÍ ÚPRAVY - NÁVRH
	KATASTRÁLNÍ MAPA (DKM)

502 ČÍSLO PARCELY KN NEDOTČENÉ STAVBOU


491 ČÍSLO PARCELY KN NEDOTČENÉ STAVBOU

PLOCHY

	ZÁBOR - TRVALÝ
	ZÁBOR - DOČASNÝ



VÝŠKOVÝ SYSTÉM
BpV

Index změny	Popis změny	Datum	Provedl	Podpis	
Projektant	JAKUB KOKOŠKA	Projekt	Investor SPÚ - KPÚ PRO STŘEDOČESKÝ KRAJ A HL.MĚSTO PRAHA, POBOČKA Nymburk		
Vypracoval	JAKUB KOKOŠKA	POLNÍ CESTA HCN3, VCN1 v k.ú. Herink	Č. zakázky	129-2024	
Schválil	ING. JIŘÍ ULMAN <i>[Signature]</i>	Druh dok.	Status dok.	DSP/DPS	
		SITUAČNÍ VÝKRESY	Ref. ozn.	C	
GEOREAL spol. s r.o. Háčkova 12, 301 00 Pízeň IČ: 40527514 telefon: 377 237 343 e-mail: georeal@georeal.cz http://www.georeal.cz		Název dok.	Č. dokladu	2	
		KATASTRÁLNÍ SITUAČNÍ VÝKRES	Index zm.	Datum vydání	Jazyk
		1:1000	-	09/2024	cs
					List/Počet
					i/1